

Jrk nr	IKÕ ala Pos nr (plaanil)	Kinnistu registriosa number	Katastriüksuse tunnus, nimi ja sihtotstarve;	Asukoht riigitee (nr ja nimi) suhtes (km);	Ala pindala ruutmeetrites m <sup>2</sup>
1	Pos 1	3284050	43201:001:1409 Põvvatu-Luunja tee L1 Transpordimaa 100%	22251 Põvvatu-Luunja tee km 4,01	32 m <sup>2</sup>

43201:001:2572  
Peru põik 1




43202:004:0048  
Talli tn 2

43201:001:1409  
22251 Põvvatu-Luunja tee L1

43202:004:0060  
Karjamõisa tn 2

M1:250/A3  
Joonis 1

**TINGMÄRGID**

-  Projekteeritud 0,4 kV maakaablid (2 kaablit)
-  Katastriüksuse piir
-  IKÕ seadmise ala

Projekteeritava maakaabli pikkus 16m.

**KITSENDUSED**

- K-1. Maaüksusele paigaldatav 0,4kV pingega maakaabelliinid on tähistatud rohelisega
- \* Maakaabelliini kaitsevöönd on piki maakaablit kulgev ala, mida mõlemalt poolt piiravad liini äärmisest kaablist 1 meetri kaugusel paiknevad mõttelised vertikaaltasandid.
- \*Elektripaigaldise kaitsevöönd on tähistatud punase viirutatud alaga
- \*Elektripaigaldise isikliku kasutusõiguse ala suurus on ca 32 m<sup>2</sup>

Peru põik 1 kinnistu liitumine 0,4 kV elektrivõrguga, Luunja alevik, Luunja vald, Tartu maakond (töö nr: LC2215)  
Koostas: Tanel Heering